



Liberté • Égalité • Fraternité

RÉPUBLIQUE FRANÇAISE

PREFET DE L'OISE

A



**SERVICE DEPARTEMENTAL  
D'INCENDIE ET DE SECOURS**

Groupement Prévision

8 Avenue de l'Europe - ZAE Beauvais Tillé

BP 20870

60008 BEAUVAIS Cedex

Tel. : 03 44 84 20 81

Fax : 03 44 84 20 02

E-mail : [service.prevision@sdis60.fr](mailto:service.prevision@sdis60.fr)

Tillé, le 10 mars 2014

Affaire suivie par : M. le LT COPPIN

Réf. : SL.2014.134

**LE DIRECTEUR DEPARTEMENTAL DES SERVICES  
D'INCENDIE ET DE SECOURS DE L'OISE**

à

Monsieur le Directeur Départemental des Territoires de l'Oise  
40 Rue Jean Racine  
60000 BEAUVAIS

**OBJET** : Plan Local d'Urbanisme de la commune de : GUISCARD  
Collecte des informations en vue du Porter à Connaissance

**P.J.** : 1 fiche technique.

Dans le cadre de la révision du Plan Local d'Urbanisme de la commune de Guiscard, vous me demandez de vous fournir les informations utiles relevant de ma compétence.

La défense extérieure contre l'incendie (DECI) est assurée par 37 points d'eau :

- 1 BI de 100 mm présentant un défaut de signalisation ;
- 8 PI de 70 mm dont 1 présentant des anomalies ;
- 24 PI de 100 mm dont 7 présentant des anomalies ;
- 2 PI de 65/2/40 présentant des anomalies ;
- 2 réserves incendie.

Je vous transmets ces informations sous la forme d'une fiche technique. Celle-ci concerne essentiellement le réseau hydraulique et le réseau voirie selon le type de zone.

D'autre part, je souhaite que mes services soient associés à la révision du Plan Local d'Urbanisme.

Pour tous renseignements complémentaires que vous jugeriez utiles, je vous demande de prendre contact avec le Service Prévision du Service Départemental d'Incendie et de Secours de l'Oise.

Le Directeur Départemental des Services  
d'Incendie et de Secours,

Colonel Gilles GRÉGOIRE



## Défense Incendie de la commune de GUISCARD

60291

GUISCARD

## Légende

\* Etat  
\* Anomalie  
\* Visite  
\* Accès

✗ -Indisponible  
✗ -Avec anomalies  
✗ -Non autorisée  
✗ -Problématique

✓ -En service  
✓ -Sans anomalie  
✓ -Autorisée  
✓ -Sans problème

✗ -Non conforme  
✗ -en service

N°	Type	Adresse	Diamètre d'alim.	Diamètre de sortie	Débits en m <sup>3</sup> / h			Pressions		* Etat	* Anomalie	* Accès	* Visite	Anomalies	Observations
					Maxi	à 1 bar	à 0,6 bar	Statique	Dynamique						
00001	P100	137 RUE DU GENERAL LECLERC DEVANT LA PLACE DE LA MAIRIE	125	100/2x070	175,00	164,00		7,50		✓	✓	✓		Bayard Mesures du service des eaux le 26/06/2013	
00002	P100	RUE DU GENERAL LECLERC FACE AU 372	125	100/2x070	159,00	146,00		6,50		✓	✓	✓		Pont à mousson Mesures du service des eaux le 26/06/2013	
00003	P100	RUE HELENE VERSEPUY	100	100/2x070	124,00	116,00		7,50		✓	✓	✓		Bayard Mesures du service des eaux le 26/06/2013	
00004	P100	RUE HELENE VERSEPUY	100	100/2x070	83,00	74,00		8,00		✓	✗	✓	Ouverture point d'eau difficile	Pont à mousson Mesures du service des eaux le 26/06/2013	
00005	P100	RUE DE L'EQUIPEE	125	100/2x070	192,00	176,00		6,30		✓	✓	✓		Bayard Mesures du service des eaux le 26/06/2013	
00007	P100	RUE MARCEL VISEUR FACE AU N° 201	150	100/2x070	241,00	221,00		7,50		✓	✓	✓		Bayard Mesures du service des eaux le 26/06/2013	
00008	B100	RUE MARCEL POULAIN PLACE DE MAGNY	125	100	186,00	171,00		8,00		✓	✗	✓	Défaut de signalisation	Bayard Mesures du service des eaux le 26/06/2013	
00009	P070	RUE DU CHATEAU EGLISE	060	070	44,00	40,00	42,00	8,00		✗	✓	✓	Non conforme : débit inférieur à 60 m <sup>3</sup> /h PRISE ACCESSOIRE FERMETURE DU COFFRE CASSEE	Pont à mousson Mesures du service des eaux le 26/06/2013	
00010	P070	RUE DU CHEMIN BLANC	060	070	52,00	47,00	49,00	8,00		✗	✓	✓	Non conforme : débit inférieur à 60 m <sup>3</sup> /h PRISE ACCESSOIRE	Bayard Mesures du service des eaux le 26/06/2013	
00011	P100	358 RUE MARCEL POULAIN	125	100/2x070	178,00	159,00		7,80		✓	✗	✓	Ouverture point d'eau difficile	Pont à Mousson Mesures du service des eaux le 26/06/2013	
00012	P65	19 SQUARE JEAN MOLLUIN	080	070	58,00	52,00	56,00	7,50		✗	✓	✓	Non conforme : débit inférieur à 60 m <sup>3</sup> /h PRISE ACCESSOIRE	Bayard Mesures du service des eaux le 26/06/2013	
00013	P100	RUE DU CHEMIN BLANC FACE AU GYMNASSE	100	100/2x070	124,00	116,00		7,80		✓	✗	✓	PAS DE FERMETURE CAPOT	Bayard Mesures du service des eaux le 26/06/2013	

## Défense Incendie de la commune de GUISCARD

06/03/2014

Hydrants		Débits en m3 / h				Pressions		Etat				Anomalies		Observations	
N°	Type	Adresse	Diamètre d'alim.	Diamètre de sortie	Maxi	à 1 bar	à 0,6 bar	Statique	Dynamique	* Etat	* Anomalie	* Accès	* Visite	Anomalies	Observations
00014	P100	170 RUE DES ACCACIAS	100	100/2x070	152,00	141,00		7,50		✓	✗	✓	✓	POTEAU INSTALLE DANS UN BAC A FLEURS	Pont à mousson Mesures du service des eaux le 26/06/2013
00015	P100	246 SQUARE DU DOCTEUR GOULLEUX	100	100/2x070	86,00	80,00		7,50		✓	✓	✓	✓		Pont à mousson Mesures du service des eaux le 26/06/2013
00016	P100	9 RESIDENCE LES MESANGES	100	100/2x070	133,00	125,00		7,50		✓	✓	✓	✓		Pont à mousson Canalisation de 110mm Mesures du service des eaux le 26/06/2013
00017	P100	RUE MARCEL POULAIN FACE AU 552	125	100/2x070	176,00	162,00		7,50		✓	✓	✓	✓		Pont à mousson Mesures du service des eaux le 26/06/2013
00018	P100	806 RUE MARCEL POULAIN	125	100/2x070	182,00	165,00		7,00		✓	✓	✓	✓		Pont à mousson Mesures du service des eaux le 26/06/2013
00019	P100	6 RESIDENCE CONSTANT BOURGEOIS	125	100/2x070	134,00	124,00		7,00		✓	✓	✓	✓		Bayard Mesures du service des eaux le 26/06/2013
00020	P100	RUE DU LIEUTENANT GABRIEL LALLANNE CENTRE DE SECOURS	100	100/2x070	85,00	80,00		6,00		✓	✓	✓	✓		Bayard Mesures du service des eaux le 26/06/2013
00021	P100	330 RUE DES ACCACIAS	100	100/2x070	214,00	197,00		7,00		✓	✓	✓	✓		Pont à mousson Mesures du service des eaux le 26/06/2013
00022	P070	RUE DU BRULE HAMEAU DE BUGCHOIRE	080	070	32,00	30,00	31,00	7,50		✗	✗	✓	✓		Pont à mousson Mesures du service des eaux le 26/06/2013
00023	P66	IMPASSE DE LA PLACE HAMEAU DE BUCHOIRE DERRIERE LA MARE	080	070	32,00	28,00	29,00	7,50		✗	✗	✓	✓		Bayard Mesures du service des eaux le 26/06/2013
00024	P100	RUE DE FRENICHES AU CHRIST - HAMEAU DE BETHANCOURT	100	100/2x070	62,00	60,00	60,00	8,00		✓	✓	✓	✓		Pont à mousson Mesures du service des eaux le 26/06/2013
00025	P100	RUE DE FRENICHES HAMEAU DE TIRLANCOURT	100	100/2x070	57,00	53,00	54,00	7,50		✗	✗	✓	✓		Pont à mousson Mesures du service des eaux le 26/06/2013
00026	P070	RUE DE LA WARINELLE HAMEAU DE BEINES	080	070	16,00	15,00	15,00	6,00		✗	✗	✓	✓		Pont à mousson Mesures du service des eaux le 26/06/2013

### Légende

- \* Etat ✓ -En service
- \* Anomalie ✗ -Indisponible
- \* Visite ✓ -Sans anomalie
- \* Accès ✓ -Autorisée
- ✗ -Non conforme en service
- ✗ -Avec anomalies -Non autorisée
- ✗ -Problématique
- ✗ -Sans problème

## Défense Incendie de la commune de GUISCARD

Légende

\* Etat  
 \* Anomalie  
 \* Visite  
 \* Accès

✗ -Indisponible  
 -Avec anomalies  
 -Non autorisée  
 -Problématique

✓ -En service  
 -Sans anomalie  
 -Autorisée  
 -Sans problème

✗ -Non conforme  
 en service

N°	Type	Adresse	Diamètre d'alim.	Diamètre de sortie	Débits en m <sup>3</sup> / h			Pressions		* Etat	* Anomalie	* Accès	* Visite	Anomalies	Observations
					Maxi	à 1 bar	à 0,6 bar	Statique	Dynamique						
00027	P070	158 RUE DE WARNELLE HAMEAU DE BEINES	080	070	18,00	15,00	16,00	6,50		✗	✗	✓	✗	Non conforme : débit inférieur à 60 m <sup>3</sup> /h NON CONFORME	Pont à mousson Mesures du service des eaux le 26/06/2013
00028	P070	FERME DE BOUTAVENT HAMEAU DE BEINES	080	070	12,00	6,00	7,00	3,50		✗	✗	✓	✗	Non conforme : débit inférieur à 60 m <sup>3</sup> /h Non conforme	Pont à mousson Mesures du service des eaux le 26/06/2013
00029	P070	156 RUE DE ROUVREL - D39 HAMEAU DE ROUVREL	060	070	13,00	5,00	6,00	4,80		✗	✗	✓	✗	Non conforme : débit inférieur à 60 m <sup>3</sup> /h Non conforme Diamètre d'alimentation de 60 mm	Pont à mousson Mesures du service des eaux le 26/06/2013
00030	P100	CHATEAU DE MESMY HAMEAU DE TIRLANCOURT	100	100/2x070	56,00	40,00	43,00	5,00		✗	✗	✓	✗	Non conforme : débit inférieur à 60 m <sup>3</sup> /h Végétation gênante Accès difficile Prise accessoire	Pont à mousson Mesures du service des eaux le 26/06/2013
00031	P100	RUE DU POTAGER	150	100/2x070	176,00	161,00		7,70		✓	✓	✓		Bayard Mesures du service des eaux le 26/06/2013	Bayard Mesures du service des eaux le 26/06/2013
00032	P100	RUE DU CHAUFFOUR	250	100/2x070	222,00	203,00		6,50		✓	✓	✓		Bayard Mesures du service des eaux le 26/06/2013	Bayard Mesures du service des eaux le 26/06/2013
00033	P100	RUE DE L'ORANGERIE	150	100/2x070	176,00	165,00		8,00		✓	✓	✓		Bayard Mesures du service des eaux le 26/06/2013	Bayard Mesures du service des eaux le 26/06/2013
00034	P100	28 RUE DU PARC	150	100/2x070	158,00	145,00		7,20		✓	✓	✓		AVK SMHM Mesures du service des eaux le 26/06/2013	AVK SMHM Mesures du service des eaux le 26/06/2013

Légende

\* Etat  
 \* Anomalie  
 \* Visite  
 \* Accès

✗ -Indisponible  
 -Avec anomalies  
 -Non autorisée  
 -Problématique

✓ -En service  
 -Sans anomalie  
 -Autorisée  
 -Sans problème











✗ -Non conforme  
 en service









## Réserves

N°	Type	Adresse	Volume m <sup>3</sup>	m <sup>3</sup> / h Ré-alim.	* Etat	* Anomalie	* Accès	* Visite	Anomalies		Observations
									Défaut de signalisation	Aire d'aspiration : la route	
00037	MARE	IMPASSE DE LA PLACE HAMEAU DE BUCHOIRE	120	-	✓	✗	✓	✓	Défaut de signalisation	Aire d'aspiration : la route	
00038	CITE	RUE DE ROUVREL FACEAU 274 - HAMEAU DE ROUVREL	120	10	✓	✓	✓	✓		Aire d'aspiration : le trottoir et la route	

## Défense Incendie de la commune de GUISCARD

## Légende

- \* Etat  -En service  -Non conforme  
 \* Anomalie  -Indisponible  -Sans anomalie  -Non conforme  
 \* Visite  -Autorisée  en service  
 \* Accès  -Non autorisée  -Problématique  -Sans problème

Réserves		N°	Type	Adresse	Volume m3	m3 / h Ré-alm.	* Etat	* Anomalie	* Accès	* Visite	Anomalies	Observations
00039	CITE		RUE DE LA WARNELLE HAMEAU DE BEINES		120	10					1/2 raccord mal positionné Pas de clé pour accéder au remplissage qui se situe derrière une grille.	
00040	RES		902 Rue du moulin Ferme du moulin de Maucourt		140	-						Privé